

響灘臨海工業団地 「響灘地区」

大型港湾施設と一体となった産業団地を目指して

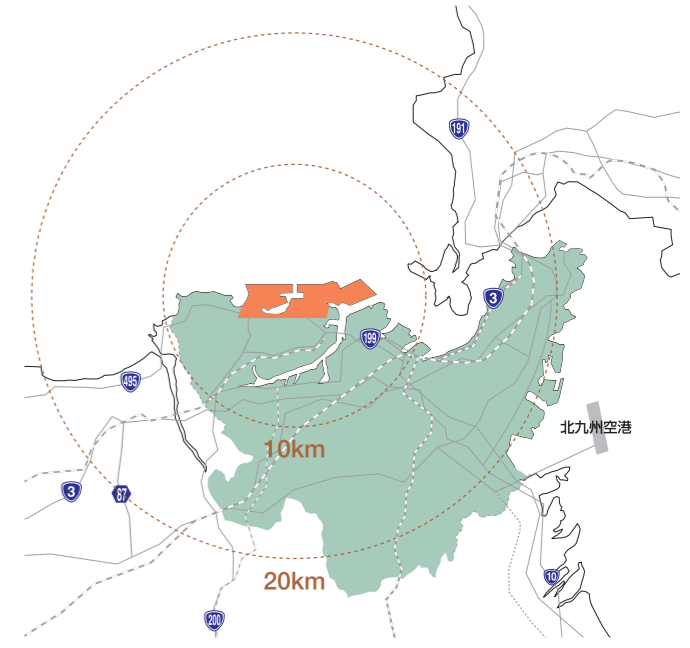
本団地は九州全域及び中国地方へのアクセス面に加えて、港湾インフラによってアジア諸国と連携した生産・貿易拠点としての優位性を背景に、ブリヂストンを始め、製造業を中心とした多くの企業立地が進んでいます。

また、本団地を含む響灘地区は本市環境・リサイクル産業振興政策の中心地であり、グリーンエネルギー関連企業やリサイクル関連企業の集積が期待されています。

響灘地区主要地点までの距離

- 都市高速若戸ランプ 4km (6分)
- 都市高速黒崎ランプ 17km (20分)
- JR若松駅 3km (5分)
- JR小倉駅 10km (15分)
- 北九州貨物ターミナル駅 16km (20分)
- 北九州空港 31km (40分)

※ ()内は車での移動時間



用地概要

所在地	北九州市若松区響町	
分区	工業港区	
用途地域	工業専用地域	
建ぺい率 及び容積率	建ぺい率60% 容積率200%	
インフラ	用水	上水道、工業用水
	排水	処理主体一個別企業 排水先 一瀬戸内海
	電力	特別高圧(66kV、22kV) 高圧(6kV)
	ガス	都市ガス供給区域

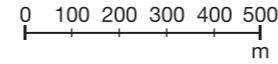


要港湾利用

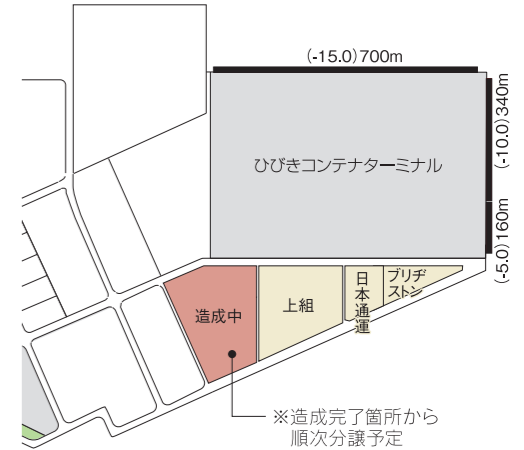


製造工場等

分譲地(国有埋立地)
立地済
緑地
ふ頭用地等
岸壁
北九州エコタウン



響灘西部地区分譲地



用地概要

所在地	北九州市若松区響町三丁目	
面積	約5.8ha	
分区	商港区	
用途地域	準工業地域	
建ぺい率 及び容積率	建ぺい率60% 容積率200%	
インフラ	用水	上水道
	排水	下水道無(浄化槽設置要)
	電力	九州電力

※造成完了箇所から順次分譲予定

北九州リサイクルポート

KARS
九州・山口油脂事業協
西日本ペーパーリサイクル
九州リファイン